



REF: # 10441

DENIA



**CONSULTA DESCRIPTIVA Y GRÁFICA
DE DATOS CATASTRALES DE BIEN INMUEBLE**

Referencia catastral: 03137A003002790000WM

INFO

:	120.000 €
:	
:	Denia
:	-
:	-
(m2):	-
(m2):	10.087
(m2):	-
:	
:	-
:	-

DATOS DESCRIPTIVOS DEL INMUEBLE

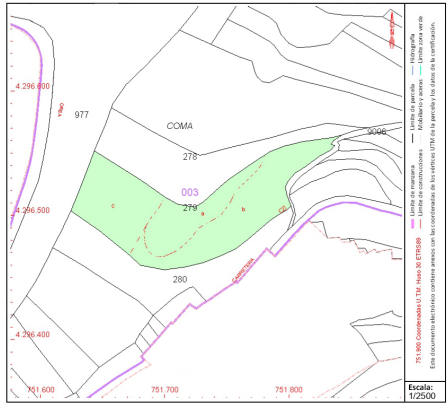
Localización:
Poligono 3 Parcela 279
COMA. LA VALL DE LA GUAR [ALICANTE]

Clase: RÚSTICO
Uso principal: Agrario
Superficie construida:
Año construcción: 1900

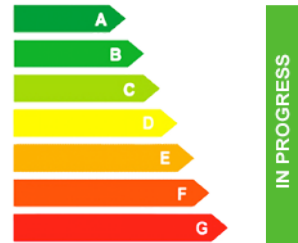
Subparcela	Cultivo/aprovechamiento	Intensidad Productiva	Superficie m ²
a	O- Olivos secano	00	2.227
b	F- Frutales secano	01	4.599
c	MT- Matorral	00	3.245

PARCELA

Superficie gráfica: 10.087 m²
Participación del inmueble: 100,00 %
Tipo: Parcela construida sin división horizontal



Rustic plot of 10.087 m² for sale in Laguar, Costa Blanca, Alicante. The nearest beaches are 30 minutes away. The largest shopping center in the area is in Ondara about 20 minutes by car, as well as the motorway to Valencia (1h) and Alicante (1h).



PROPERTY GALLERY



GOBIERNO DE ESPAÑA
MINISTERIO DE HACIENDA Y FUNCIÓN PÚBLICA

SECRETARÍA DE ESTADO DE HACIENDA
DIRECCIÓN GENERAL DEL CATÁSTRO

CONSULTA DESCRIPTIVA Y GRÁFICA DE DATOS CATASTRALES DE BIEN INMUEBLE

Referencia catastral: 03137A003002790000WM

DATOS DESCRIPTIVOS DEL INMUEBLE

Localización:

Polígono 3 Parcela 279
COMA. LA VALL DE LAGUAR [ALICANTE]

Clase: RÚSTICO

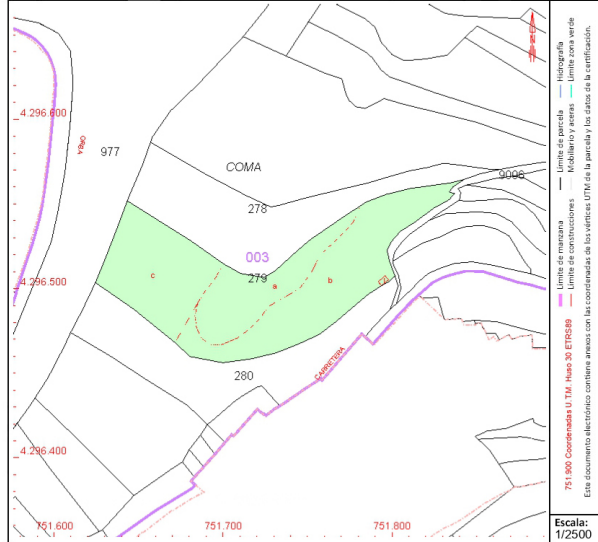
Uso principal: Agrario
Superficie construida:
Año construcción: 1900

Cultivo

Subparcela	Cultivo/aprovechamiento	Intensidad Productiva	Superficie m ²
a	O- Olivos secoano	00	2.227
b	F- Frutales secoano	01	4.599
c	MT Matorral	00	3.245

PARCELA

Superficie gráfica: 10.087 m²
Participación del inmueble: 100,00 %
Tipo: Parcela construida sin división horizontal



"OUR EXPERIENCE IS YOUR GUARANTEE"